



À VOIR SUR VOTRE CHEMIN

Entre Beauce et Perche, s'étend la plaine d'Illiers-Combray, des sources du Loir à Saint Eman jusqu'à ses premiers méandres. L'origine du nom Illiers est méconnue : il pourrait être issu de « Insulade » : ancienne place forte entourée de lagunes et de fossés alimentés par Le Loir. Le château, forteresse imprenable, dont il reste quelques vestiges, fut reconstruit par Geoffroy, vicomte de Châteaudun. Il permit à Florent d'Illiers, compagnon d'armes de Jeanne d'Arc de devenir un redoutable guerrier et de participer de façon décisive à la libération d'Orléans.

Illiers-sur-le-Loir le « Combray » de Marcel Proust, fut renommé Illiers-Combray en hommage à l'oeuvre de l'artiste « A la recherche du temps perdu ». La ville d'Illiers est connue pour la maison de tante Léonie, musée consacré à Marcel Proust. Cette maison a pris ce nom en souvenir du personnage de Léonie dans « La Recherche du Temps perdu » mais en réalité il s'agissait de la maison de Jules et Elisabeth Amiot (oncle et tante paternels de Marcel) dans laquelle il a passé ses étés entre 6 et 9 ans. Cette maison a été remise dans un état semblable à celui dans lequel elle était quand le petit Marcel y venait. En dehors du bourg, il ne faut pas manquer de se promener dans le pré Catelan. C'est un jardin que l'oncle de Marcel Proust a créé par passion de l'Orient (il a aussi été l'un des premiers à se faire construire un hammam en France, dans le jardin de sa maison !).

Au village de **Saint-Eman**, les sources du Loir ont été captées par un bélier hydraulique : dispositif permettant de pomper de l'eau à une certaine hauteur sans autre énergie que la force de la même eau. L'église du XVème siècle est consacrée à Saint-Eman, moine assassiné ici au Vème siècle. Le jour de sa fête en mai, une procession est organisée autour de l'église avec sa statue. On trempe son « bâton » dans une des sources du Loir, toute proche, pour demander la pluie ou le beau temps !

Le **manoir de Mirougrain** est une seigneurie du XVème siècle. Ce manoir, remanié au XIXème siècle, est situé sur les bords du Loir. Il est entouré d'un parc et d'un étang. Sa façade est recouverte de fragments de mégalithes. Marcel Proust écrit : « J'allais au manoir de Mirougrain. Il était mystérieux, étrange avec ses pierres provenant de dolmens. Cette demeure m'attirait, elle ressemblait à une maison spectrale, de nombreuses légendes étaient racontées à son sujet. »

Balisage	GR® itinéraires de Grande Randonnée	GRP® itinéraires de Grande Randonnée de Pays	PR itinéraires de promenade et de randonnée
Continuité de direction			
Changement de direction			
Mauvaise direction			

Circuit agréé par le Comité Départemental de randonnée pédestre d'Eure-et-Loir et balisé en jaune.



ACCÈS

Autoroute A 11 « L'Océane », sortie n° 2 Chartres centre
D 923 vers Lucé, puis **D 921** Illiers-Combray
Ligne SNCF Paris Montparnasse / Chartres, puis Illiers-Combray



HÉBERGEMENT/RESTAURATION



Meublés de tourisme et chambres d'hôtes
à Illiers-Combray

Camping à Illiers-Combray
Restaurants à Illiers-Combray
Ravitaillement à Illiers-Combray



CHARTRE DU RANDONNEUR

- Ne pas s'écarter des chemins balisés
- En cas de doute sur le cheminement du circuit, le balisage est prioritaire au descriptif papier
- Respecter la nature et la propriété privée
- Ne pas abandonner ses déchets
- Eviter de fréquenter les circuits en période de chasse
- En période hivernale, penser à se munir de chaussures imperméables (ou de bottes) notamment pour les circuits passant en forêt
- Prendre garde aux vipères
- Refermer les barrières et remettre les fils de clôture après son passage
- Tenir les chiens en laisse

INFORMATIONS

Extraits des topo-guides de la Fédération française de la randonnée pédestre. Pour toute information complémentaire, contacter le Comité départemental de la randonnée pédestre d'Eure-et-Loir au 02 37 36 63 92 ou à cdrp28@wanadoo.fr

Comité Départemental du Tourisme

02 37 84 01 00

www.tourisme28.com

infos@tourisme28.com

Office de Tourisme de Illiers-Combray


02 37 24 24 00

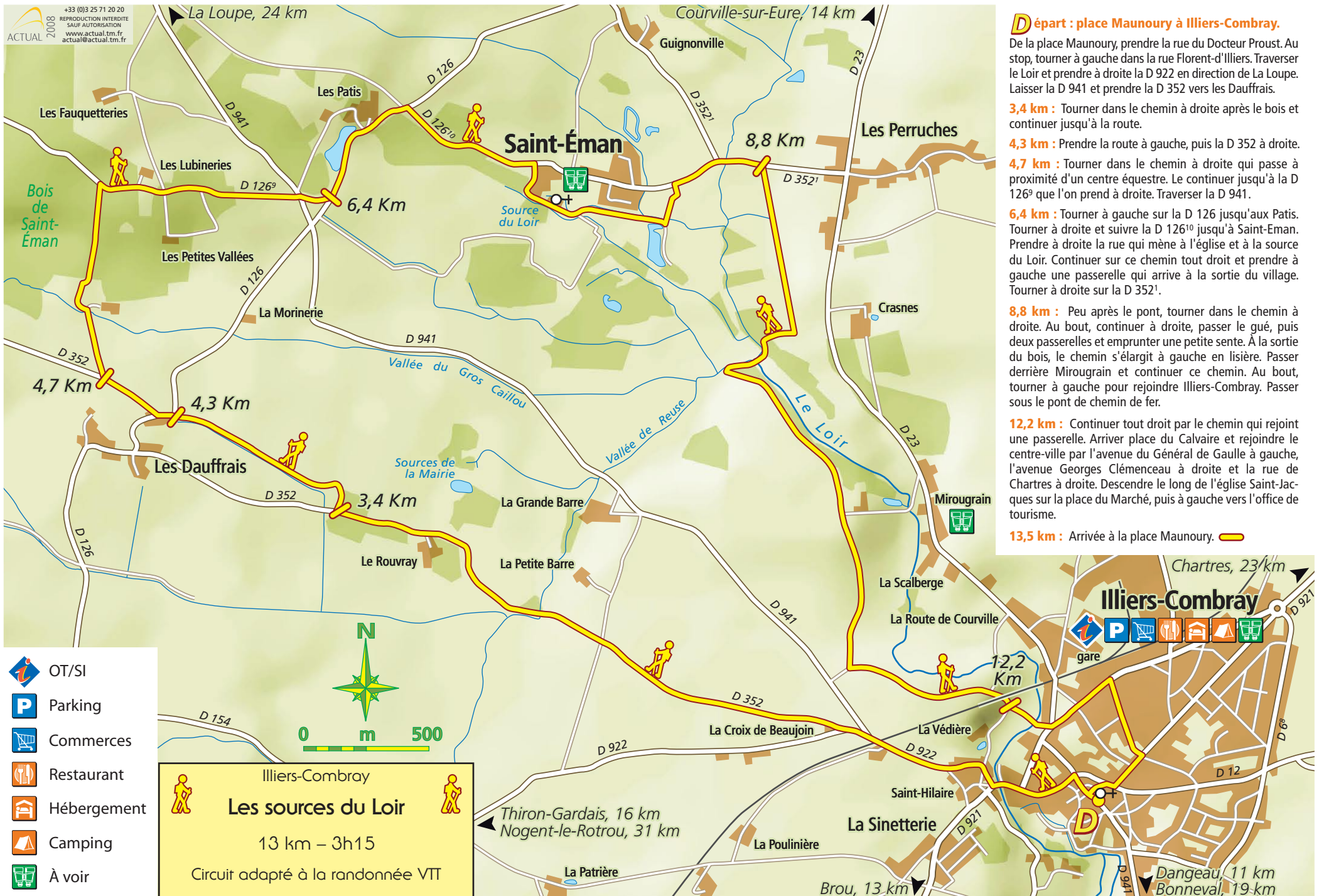
officetourismeilliers@wanadoo.fr

ILLIERS-COMBRAY
Vallée du Loir



Eure & Loir
COMITÉ DÉPARTEMENTAL DU TOURISME





Départ : place Maunoury à Illiers-Combray.

De la place Maunoury, prendre la rue du Docteur Proust. Au stop, tourner à gauche dans la rue Florent-d'Illiers. Traverser le Loir et prendre à droite la D 922 en direction de La Loupe. Laisser la D 941 et prendre la D 352 vers les Dauffrais.

3,4 km : Tourner dans le chemin à droite après le bois et continuer jusqu'à la route.

4,3 km : Prendre la route à gauche, puis la D 352 à droite.








4,7 km : Tourner dans le chemin à droite qui passe à proximité d'un centre équestre. Le continuer jusqu'à la D 126⁹ que l'on prend à droite. Traverser la D 941.



6,4 km : Tourner à gauche sur la D 126 jusqu'aux Patis. Tourner à droite et suivre la D 126¹⁰ jusqu'à Saint-Eman. Prendre à droite la rue qui mène à l'église et à la source du Loir. Continuer sur ce chemin tout droit et prendre à gauche une passerelle qui arrive à la sortie du village. Tourner à droite sur la D 352¹.

8,8 km : Peu après le pont, tourner dans le chemin à droite. Au bout, continuer à droite, passer le gué, puis deux passerelles et emprunter une petite sente. À la sortie du bois, le chemin s'élargit à gauche en lisière. Passer derrière Mirougrain et continuer ce chemin. Au bout, tourner à gauche pour rejoindre Illiers-Combray. Passer sous le pont de chemin de fer.

12,2 km : Continuer tout droit par le chemin qui rejoint une passerelle. Arriver place du Calvaire et rejoindre le centre-ville par l'avenue du Général de Gaulle à gauche, l'avenue Georges Clémenceau à droite et la rue de Chartres à droite. Descendre le long de l'église Saint-Jacques sur la place du Marché, puis à gauche vers l'office de tourisme.

13,5 km : Arrivée à la place Maunoury.

-  OT/SI
-  Parking
-  Commerces
-  Restaurant
-  Hébergement
-  Camping
-  À voir


Illiers-Combray


Les sources du Loir

13 km – 3h15

Circuit adapté à la randonnée VTT