



## À VOIR SUR VOTRE CHEMIN

L'abbaye du Bois est un prieuré du XI<sup>ème</sup> siècle, centre des possessions des Bénédictins de Marmoutier, donnée par Evrard, vicomte de Chartres (1073). Des bâtiments des XV<sup>ème</sup> et XVI<sup>ème</sup> siècles témoignent encore de la vie des moines en ces terres fertiles. Dans l'exploitation agricole d'aujourd'hui, demeurent le portail fortifié, les murs d'enceinte, le colombier, le souterrain voûté, le logis ainsi que l'édifiante grange aux moines de 40 mètres de longueur, à la charpente en carène inversée.

Affluent du Loir, la Conie est composée de deux bras qui se rejoignent aux abords de Nottonville. En amont, les périodes à sec sont régulières ; en aval, une résurgence de la nappe souterraine de Beauce au niveau de la Goure de Spoy (zone de roseaux) assure un cours plus régulier. La rivière est entièrement dépendante de la nappe souterraine et le niveau de ses eaux fluctue en fonction du niveau de la nappe.

La Beauce dunoise, région de plaine réputée pour sa vocation céréalière se caractérise aussi par son aspect plus vallonné que le reste de la Beauce. Coupée en deux par la Conie, elle se livre discrètement. Dans les parties à faible pente, la rivière s'étend et forme des marais. Ce sillon de fraîcheur est tout à fait inattendu en Beauce et a une grande importance pour la faune et la flore : la vallée crée une coupure dans le paysage, fait office de corridor biologique pour la circulation d'espèces animales et végétales et constitue une zone d'habitat riche favorable à la biodiversité.

| Balisage                | GR®<br>itinéraires de Grande Randonnée | GRP®<br>itinéraires de Grande Randonnée de Pays | PR<br>itinéraires de promenade et de randonnée |
|-------------------------|--|---|--|
| Continuité de direction |  |   |  |
| Changement de direction |  |   |  |
| Mauvaise direction      |  |   |  |

Circuit agréé par le Comité Départemental de randonnée pédestre d'Eure-et-Loir et balisé en jaune.



## ACCÈS

Autoroute A 11 « L'Océane », sortie n°3 Chartres sud  
N10 Chartres / Bonneval  
Ligne SNCF Paris Austerlitz – Bonneval (13km)



## HÉBERGEMENT/RESTAURATION



Meublés de tourisme et chambres d'hôtes à Nottonville et aux alentours  
Gîtes d'étape et de séjour à Châteaudun et Trizay-les-Bonneval  
Hôtels à Bonneval et Châteaudun  
Camping à la ferme à Nottonville  
Restaurants à Varize et Orgères-en-Beauce  
Ravitaillement à Bonneval et Châteaudun



## CHARTRE DU RANDONNEUR

- Ne pas s'écarter des chemins balisés
- En cas de doute sur le cheminement du circuit, le balisage est prioritaire au descriptif papier
- Respecter la nature et la propriété privée
- Ne pas abandonner ses déchets
- Éviter de fréquenter les circuits en période de chasse
- En période hivernale, penser à se munir de chaussures imperméables (ou de bottes) notamment pour les circuits passant en forêt
- Prendre garde aux vipères
- Refermer les barrières et remettre les fils de clôture après son passage
- Tenir les chiens en laisse

## INFORMATIONS

Extraits des topo-guides de la Fédération française de la randonnée pédestre. Pour toute information complémentaire, contacter le Comité départemental de la randonnée pédestre d'Eure-et-Loir au 02 37 36 63 92 ou à [cdrp28@wanadoo.fr](mailto:cdrp28@wanadoo.fr)

### Comité Départemental du Tourisme

02 37 84 01 00

[www.tourisme28.com](http://www.tourisme28.com)

[infos@tourisme28.com](mailto:infos@tourisme28.com)

### Syndicat d'Initiative de Orgères-en-Beauce

02 37 99 75 58

[www.terre-de-beauce.com](http://www.terre-de-beauce.com)

[infos@terre-de-beauce.com](mailto:infos@terre-de-beauce.com)

NOTTONVILLE  
Beauce

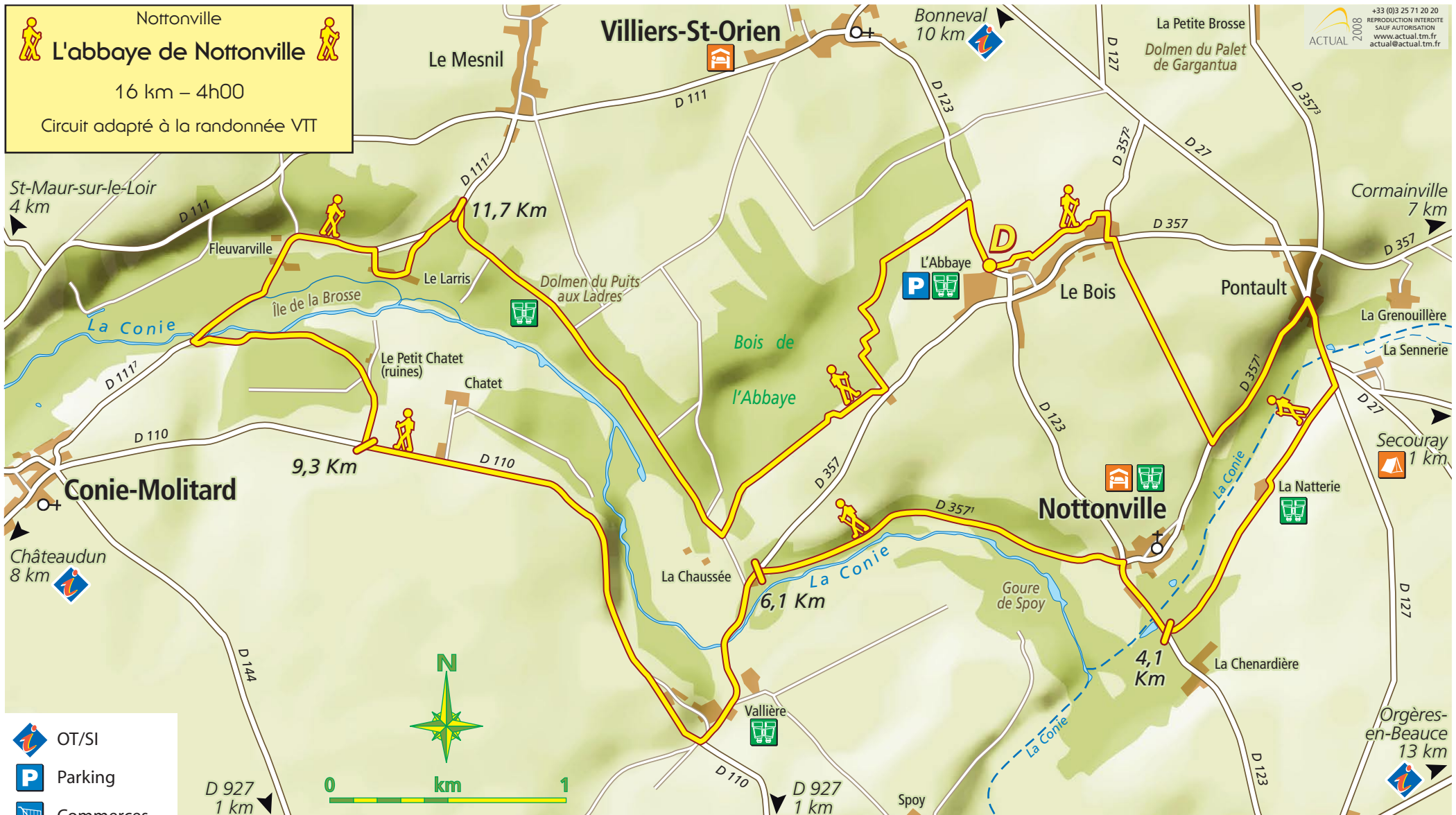


Eure & Loir  
COMITÉ DÉPARTEMENTAL DU TOURISME








## L'abbaye de Nottonville



à 1h30 de Paris  
(16 km – 4h00)



**Nottonville**  
**L'abbaye de Nottonville**  
 16 km – 4h00  
 Circuit adapté à la randonnée VTT

-  OT/SI
-  Parking
-  Commerces
-  Restaurant
-  Hébergement
-  Camping
-  À voir

**D**épart : **Abbaye de Nottonville**  
 Devant les tourelles de l'abbaye, prendre le chemin presque en face qui contourne les jardins par le nord. On revient dans le village par la rue des Romains. À la dernière maison à droite dans la rue principale, emprunter le chemin vers le sud. Au bout, suivre la D 357<sup>1</sup> à gauche vers Pontault où on prendra en épingle à droite pour traverser la rivière, puis de nouveau à droite vers la Natterrie (polissoir à droite). Contourner la ferme par la gauche et arriver en sous-bois.

**4,1 km** : Prendre à droite la D 123 et à gauche la D 357<sup>1</sup> à l'entrée de Nottonville. Au bout de 300 m, on aperçoit la Goure de Spoy (confluence des deux branches de la Conie et résurgence).  
**6,1 km** : Tourner à gauche vers Vallière (élevage de trotteurs), puis à droite vers Conie-Molitard.  
**9,3 km** : Prendre le chemin à droite après la ferme de Chatet qui descend vers la Conie. Franchir le pont et continuer sur la D 111<sup>7</sup>. Passer Fleuveville et tourner à

droite pour passer dans le Larris.  
**11,7 km** : Suivre à droite la lisière du bois (site de taille et de polissage de pierres et dolmen du Puits aux Ladres). Avant d'atteindre la route, tourner à gauche et rejoindre le bois de l'Abbaye. Le longer en lisière, puis en sous-bois et de nouveau en lisière avant de prendre la D 123 à droite pour regagner l'abbaye.  
**16 km** : Arrivée à l'Abbaye.

