



## À VOIR SUR VOTRE CHEMIN

Anciennement « Novigentum », **Nogent-le-Rotrou** fut une place forte donnée par le comte de Chartres à Rotrou 1er, comte du Perche. Les seigneurs de Nogent, tous prénommés Rotrou ou Geoffroy, furent de puissants seigneurs jouant sur les rivalités entre les rois de France et d'Angleterre pour étendre leur domaine. Au cours de la guerre de Cent Ans, le château fort fut assiégé neuf fois. Occupé par les anglais en 1359, puis en 1424, récupéré par les français en 1427, il fut pris et incendié par Salisbury en 1428, puis libéré par Dunois en 1447.

**Le château Saint-Jean** domine la ville de Nogent-le-Rotrou. Bâti sur un éperon rocheux, emplacement stratégique de choix, il domine la vallée de l'Huisne d'environ soixante mètres. Il fut construit à partir du XI<sup>ème</sup> siècle par les Rotrou. Le donjon en est la partie la plus ancienne, il mesurait 22 m de long, 16 m de large et plus de 30 m de haut. Au XII<sup>ème</sup> siècle, des contreforts plats furent ajoutés aux angles, puis cinq tours rondes ont été élevées au XIII<sup>ème</sup> siècle, aux endroits les plus vulnérables. Le château abrite maintenant le musée municipal. Des expositions temporaires y sont organisées, tandis que le deuxième étage est consacré aux objets traditionnels de la vie paysanne percheronne. Un diaporama intitulé « histoire d'un château, un château dans l'histoire » est également présenté.

Le village de **Saint Jean-Pierre-Fixte** doit son nom au saint patron chrétien et au nom païen « petra fixa » d'un ancien menhir gaulois, aujourd'hui disparu. Sur la place de l'église, le culte des eaux de la petite fontaine dont l'origine remonte très loin dans le temps, fut lui aussi christianisé. La fontaine devint ainsi la fontaine Saint-Jean où l'on se rendait en pèlerinage pour profiter de ses vertus curatives et pour se mettre sous la protection du saint patron ; la tradition voulait qu'on y plonge le matin du 24 juin les enfants déficients pour que s'opère une sélection miraculeuse, selon qu'ils mourraient ou survivaient... Le premier étage de la tour clocher de l'église Saint Jean-Baptiste, du XII<sup>ème</sup>, a servi de logement au curé et, fait rarissime, abrita la mairie jusqu'en 1956.

Balisage	GR® itinéraires de Grande Randonnée	GRP® itinéraires de Grande Randonnée de Pays	PR itinéraires de promenade et de randonnée
Continuité de direction			
Changement de direction			
Mauvaise direction			

Circuit agréé par le Comité Départemental de Randonnée Pédestre d'Eure-et-Loir et balisé en jaune.



## ACCÈS

**Autoroute A 11 « L'Océane »**, sortie Brou / Nogent-le-Rotrou (21 km)  
**D 923** Chartres – Nogent-le-Rotrou – Le Mans  
 Ligne SNCF Paris-Montparnasse / Le Mans, gare à Nogent-le-Rotrou



## HÉBERGEMENT/RESTAURATION



Meublés de tourisme et chambres d'hôtes dans les environs  
 Hôtels à Nogent-le-Rotrou  
 Camping à Nogent-le-Rotrou  
 Restaurants et ravitaillement à Nogent-le-Rotrou



## CHARTRE DU RANDONNEUR

- Ne pas s'écarter des chemins balisés
- En cas de doute sur le cheminement du circuit, le balisage est prioritaire au descriptif papier
- Respecter la nature et la propriété privée
- Ne pas abandonner ses déchets
- Eviter de fréquenter les circuits en période de chasse
- En période hivernale, penser à se munir de chaussures imperméables (ou de bottes) notamment pour les circuits passant en forêt
- Prendre garde aux vipères
- Refermer les barrières et remettre les fils de clôture après son passage
- Tenir les chiens en laisse

## INFORMATIONS

**Comité Départemental du Tourisme**  
 02 37 84 01 00  
[www.tourisme28.com](http://www.tourisme28.com)  
[infos@tourisme28.com](mailto:infos@tourisme28.com)

**Office de Tourisme de Nogent-le-Rotrou**  
 02 37 29 68 86  
[contact@nogentlerotrou-tourisme.fr](mailto:contact@nogentlerotrou-tourisme.fr)

**NOGENT-LE-ROTROU**  
 Parc naturel du Perche










**Eure & Loir**  
 COMITÉ DÉPARTEMENTAL DU TOURISME



## Sur les bords de la Ronne





-  OT/SI
-  Parking
-  Commerces
-  Restaurant
-  Hébergement
-  Camping
-  À voir

ACTUAL 2008  
 +33 (0)3 25 71 20 20  
 REPRODUCTION INTERDITE  
 SAUF AUTORISATION  
 www.actual-tm.fr  
 actual@actual.tm.fr

 **Nogent-le-Rotrou**  
**Sur les bords de la Ronne**  
 7 km – 2h15 

**Départ : Parking au château Saint-Jean.**

Au fond du parking, prendre le chemin de la Roberty et continuer à droite par la rue de Souancé. Traverser la rue et continuer à gauche par la rue de Charroyau. **Traverser la rocade (D 955) avec prudence.** Au bout de la rue, prendre à gauche le chemin des Sans-Soucis.

**0,7 km :** Continuer tout droit en sous bois et par la petite route.

**2,5 km :** Prendre à gauche de la croix. Descendre à gauche vers le village (église, mairie, fontaine).

**2,9 km :** De retour à l'entrée du bourg, monter par le

chemin goudronné et continuer tout droit.

**3,7 km :** 200m après le croisement, tourner à droite.

**4,8 km :** Continuer à droite par le chemin de terre. Au bout du chemin, tourner à droite puis à gauche.

**6 km :** Au bas des marches, continuer tout droit par la rue de Charroyau et traverser la rocade. Au bout de la rue, prendre à gauche la rue des Bouchers et rejoindre le château par le chemin de la Culbute. Tourner à gauche par le chemin bétonné jusqu'au parking.

**17 km :** Arrivée au parking du château Saint-Jean. 