



À VOIR SUR VOTRE CHEMIN

Rueil-la-Gadelière

Les anciennes paroisses de Rueil et de la Gadelière ont été réunies en une seule commune en 1858. Rueil dérive du romain, *rotoialo* qui signifie passage. Le village devait peut-être ce nom à un gué ou à un pont. Ce passage franchissait une rivière dite «la Vigne» dans une zone marécageuse. Pour la Gadelière, son nom viendrait d'un chevalier du nom de «Gadel» qui y aurait fait construire un château pour en faire son domaine. Autre hypothèse, la Gadelière, qui tirerait son nom de *Gardelaria* (qui signifie «forteresse»). Deux autres seigneuries, les Fosses et la Potinière, vinrent compléter ce système défensif qui dura jusqu'à la Révolution de 1789.

L'ensemble du **domaine de la Gadelière** est inscrit à l'inventaire supplémentaire des monuments historiques. Le château a conservé son allure de forteresse et plusieurs traces de son passé médiéval.

Paris manquant d'eau vers 1880, les **huit sources de la Vigne** ont été captées en 1891 et amenées par aqueduc jusqu'à la banlieue parisienne. Inauguré en 1893, l'aqueduc de l'Avre achemine depuis Rueil-la-Gadelière, sur 102 km de distance, 80 millions de litres par jour (sur un total de 680 millions de litres).

Vlaminck, célèbre peintre fauviste vécut à la Tourillière de 1925 à 1958. Le buste de Vlaminck, sculpté par Paul Belmondo en 1962, place de la mairie et sa tombe au cimetière de Rueil sont deux témoignages de la présence du peintre dans la commune. Sur sa tombe, simple pierre de granit, une épitaphe rappelle l'attachement de l'artiste à la nature.

Balisage	GR® itinéraires de Grande Randonnée	GRP® itinéraires de Grande Randonnée de Pays	PR itinéraires de promenade et de randonnée
Continuité de direction			
Changement de direction			
Mauvaise direction			

Circuit agréé par le Comité Départemental de Randonnée Pédestre d'Eure-et-Loir et balisé en jaune.



ACCÈS

N 12 Paris / Verneuil-sur-Avre, D 939 Rueil-la-Gadelière
Ligne SNCF Paris-Vaugirard / Granville,
gare à Verneuil-sur-Avre (3,5 km)



HÉBERGEMENT/RESTAURATION



Meublés de tourisme et chambres d'hôtes à Rueil-la-Gadelière et dans les environs ; Hôtels à Verneuil-sur-Avre et Brezolles
Camping à Verneuil-sur-Avre
Restaurants à Verneuil-sur-Avre et Brezolles
Ravitaillement à Verneuil-sur-Avre et Brezolles



CHARTRE DU RANDONNEUR

- Ne pas s'écarter des chemins balisés
- En cas de doute sur le cheminement du circuit, le balisage est prioritaire au descriptif papier
- Respecter la nature et la propriété privée
- Ne pas abandonner ses déchets
- Eviter de fréquenter les circuits en période de chasse
- En période hivernale, penser à se munir de chaussures imperméables (ou de bottes) notamment pour les circuits passant en forêt
- Prendre garde aux vipères
- Refermer les barrières et remettre les fils de clôture après son passage
- Tenir les chiens en laisse

INFORMATIONS

Comité Départemental du Tourisme
02 37 84 01 00
www.tourisme28.com
infos@tourisme28.com








Office de Tourisme de Verneuil-sur-Avre
02 37 32 17 17
otsiverneuilavre@wanadoo.fr

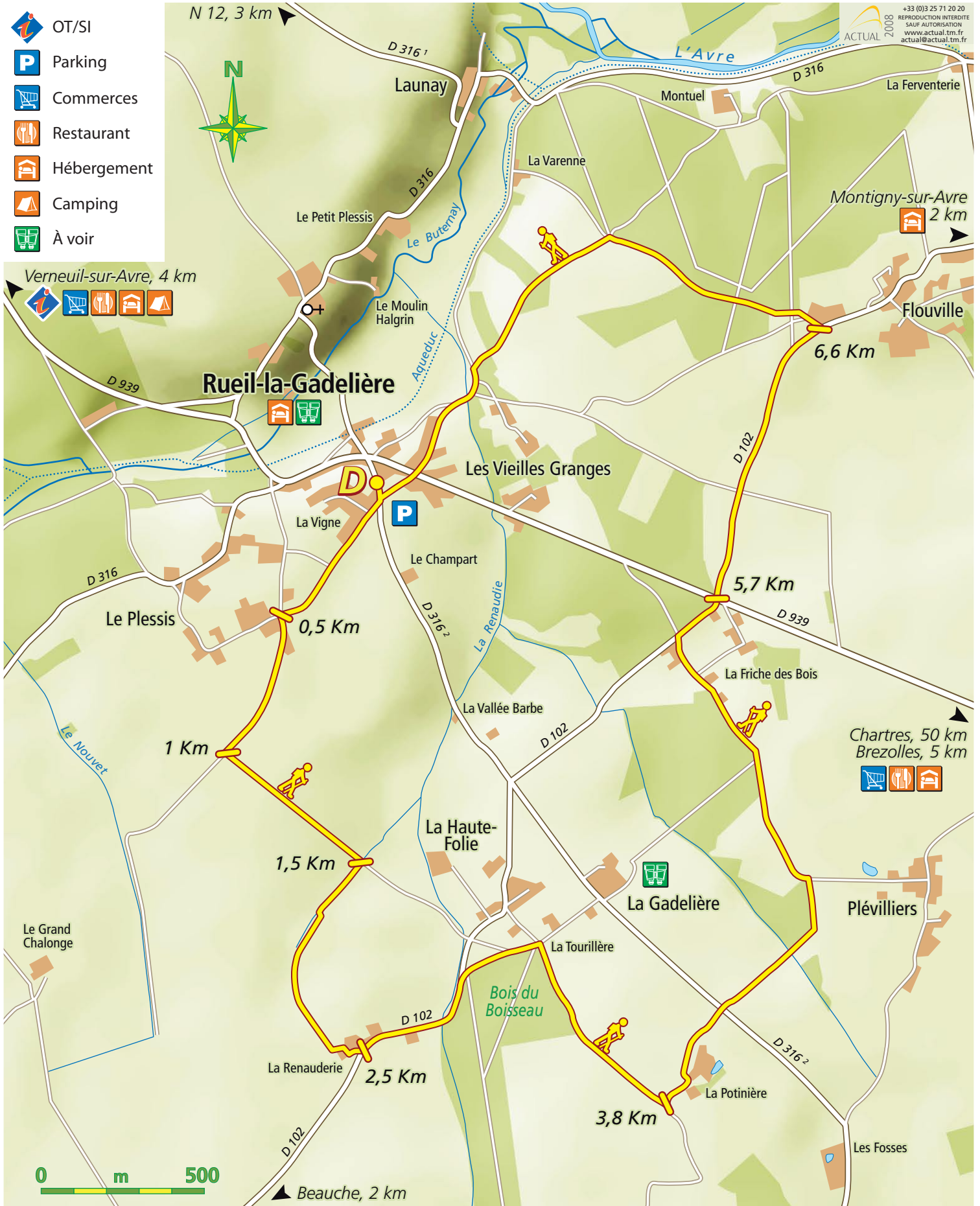
RUEIL-LA-GADELIÈRE



Eure & Loir
COMITÉ DÉPARTEMENTAL DU TOURISME



-  OT/SI
-  Parking
-  Commerces
-  Restaurant
-  Hébergement
-  Camping
-  À voir



Départ : Parking devant la mairie (buste de Vlamincq sur la place).

Prendre direction du Plessis.

0,5 km : Tourner à gauche à la mare.

1 km : Prendre à gauche au 1^{er} carrefour.


1,5 km : Tourner à droite vers la Renauderie.

2,5 km : Dans le hameau, prendre à gauche la D 102 sur 500m puis deux fois à droite vers la Potinière, ferme fortifiée (vue sur le site de la Gadelière).

3,8 km : À la Potinière, descendre le long du mur la route goudronnée, traverser la D 316² et continuer tout droit vers la Friche des Bois.

5,7 km : Traverser la D 939, prendre la route goudronnée de Montigny-sur-Avre (D 102).

6,6 km : Avant le hameau de Flouville, prendre à gauche le long du parc de Montuel ; à la barrière blanche, prendre à gauche pour revenir au bourg et rejoindre le parking.

8 km : Arrivée au parking. 

Rueil-la-Gadelière

Sur les pas de Vlamincq

8 km – 3h30