



## À VOIR SUR VOTRE CHEMIN

### Montigny-le-Chartif : forêts et moulins sur la Thironne

La commune s'étend sur près de 2600 hectares, dont 800 de bois : la totalité de la forêt de Montigny et une grande partie du bois de Méréglise. L'ensemble constitue l'une des plus grandes zones naturelles d'intérêt faunistique et floristique (ZNIEFF) du département et offre un habitat remarquable pour un grand nombre d'espèces.

La forêt de Montigny est séparée en deux parties inégales par la Thironne : le Grand et le Petit Parc. La rivière traverse la commune d'ouest en est et passe par 6 moulins : le moulin Neuf, le moulin de Paillaud, le moulin du Parc, le moulin Foulon, le moulin de l'Étang et le moulin Ronce. Elle prend sa source aux étangs de Thiron-Gardais, reçoit la Masure à Combres et va se jeter dans le Loir près de Tansonville.

À 7 km d'Illiers-Combray, Montigny-le-Chartif marque la transition entre le bocage percheron et la plaine beauceronne, paysage cher à Marcel Proust.

**L'église Saint-Pierre** domine le site champêtre de Montigny-le-Chartif depuis le XII<sup>ème</sup> siècle. De cette époque, ne subsistent que quatre petites fenêtres en plein cintre dans la nef et une porte murée au sud. L'église fut agrandie au XVI<sup>ème</sup> siècle et remaniée au XIX<sup>ème</sup>. Le cœur et la nef forment un rectangle de 28 mètres sur 8. La voûte en bardeau, refaite vers 1855, est sans ornement. Un clocher fut ajouté au pignon occidental avec une grande porte à pinacles, surmontée d'une rosace de style flamboyant. En 1857, le premier étage du clocher fut entièrement refait, la flèche diminuée et une tourelle ronde fut ajoutée à droite de l'escalier. Les trois larges fenêtres de style Renaissance percées au XVII<sup>ème</sup> siècle furent murées au XIX<sup>ème</sup> afin de poser le retable.

Balisage	GR® itinéraires de Grande Randonnée	GRP® itinéraires de Grande Randonnée de Pays	PR itinéraires de promenade et de randonnée
Continuité de direction			
Changement de direction			
Mauvaise direction			

Circuit agréé par le Comité Départemental de Randonnée Pédestre d'Eure-et-Loir et balisé en jaune.



## ACCÈS

**Autoroute A 11** « L'Océane », sortie n°2 Chartres-centre  
D 921 Illiers-Combray, puis D 922 Montigny-le-Chartif  
Ligne SNCF Paris-Montparnasse / Chartres, puis Illiers-Combray (7,5 km)



## HÉBERGEMENT/RESTAURATION



Meublés de tourisme et chambres d'hôtes à Illiers-Combray et dans les alentours ; Hôtels à Illiers-Combray et Brou  
Camping à Illiers-Combray et Brou  
Restaurants à Illiers-Combray, Brou et Montigny-le-Chartif  
Ravitaillement à Montigny-le-Chartif



## CHARTRE DU RANDONNEUR

- Ne pas s'écarter des chemins balisés
- En cas de doute sur le cheminement du circuit, le balisage est prioritaire au descriptif papier
- Respecter la nature et la propriété privée
- Ne pas abandonner ses débris
- Eviter de fréquenter les circuits en période de chasse
- En période hivernale, penser à se munir de chaussures imperméables (ou de bottes) notamment pour les circuits passant en forêt
- Prendre garde aux vipères
- Refermer les barrières et remettre les fils de clôture après son passage
- Tenir les chiens en laisse

## INFORMATIONS

Comité Départemental du Tourisme  
02 37 84 01 00  
[www.tourisme28.com](http://www.tourisme28.com)  
[infos@tourisme28.com](mailto:infos@tourisme28.com)

Office de Tourisme de Illiers-Combray  
02 37 24 24 00  
[officetourismeilliers@wanadoo.fr](mailto:officetourismeilliers@wanadoo.fr)

## MONTIGNY-LE-CHARTIF



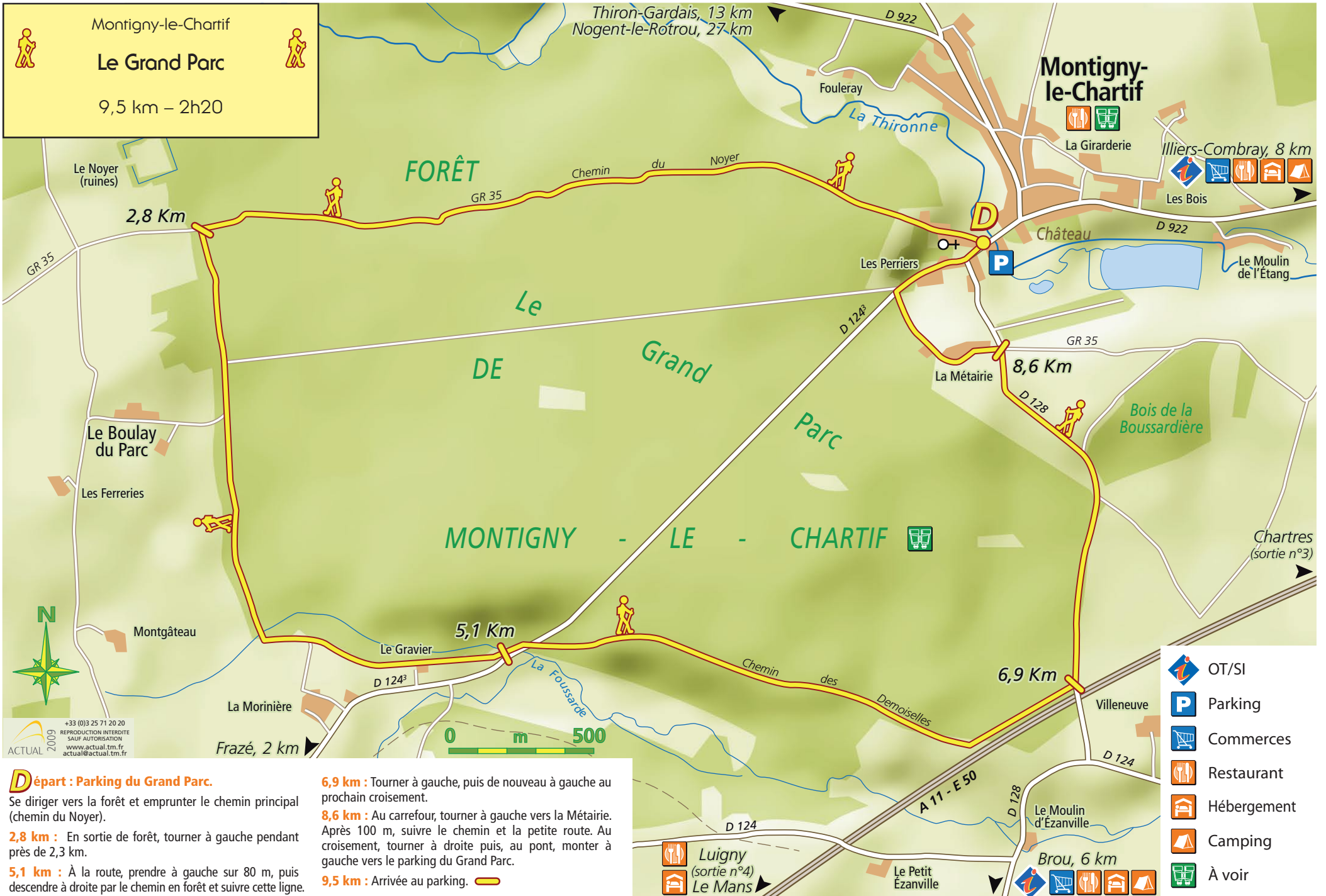
Eure & Loir  
COMITÉ DÉPARTEMENTAL DU TOURISME



Montigny-le-Chartif

**Le Grand Parc**

9,5 km – 2h20



**Départ : Parking du Grand Parc.**


Se diriger vers la forêt et emprunter le chemin principal (chemin du Noyer).








**2,8 km :** En sortie de forêt, tourner à gauche pendant près de 2,3 km.

**5,1 km :** À la route, prendre à gauche sur 80 m, puis descendre à droite par le chemin en forêt et suivre cette ligne.

**6,9 km :** Tourner à gauche, puis de nouveau à gauche au prochain croisement.

**8,6 km :** Au carrefour, tourner à gauche vers la Métairie. Après 100 m, suivre le chemin et la petite route. Au croisement, tourner à droite puis, au pont, monter à gauche vers le parking du Grand Parc.

**9,5 km :** Arrivée au parking. 

-  OT/SI
-  Parking
-  Commerces
-  Restaurant
-  Hébergement
-  Camping
-  À voir

ACTUAL 2009  
+33 (0)3 25 71 20 20  
REPRODUCTION INTERDITE  
SAUF AUTORISATION  
www.actual-tm.fr  
actual@actual-tm.fr