



À VOIR SUR VOTRE CHEMIN

Le canal Louis XIV, réalisé de Pontgouin à Maintenon entre 1684 et 1692, était destiné à alimenter en eau les fontaines du château de Versailles. Vauban en fut le maître d'œuvre.

Au départ du circuit, l'itinéraire de randonnée longe un cours d'eau rectiligne sur plus d'un kilomètre. Il ne s'agit pas de l'Eure mais d'un canal réalisé par Vauban et La Hire. Ce canal, long de près de 14 km, servit à amener du grès d'Épernon pour la construction de l'aqueduc de Maintenon.

L'aqueduc de Maintenon fut ainsi édifié pour assurer le franchissement de la vallée de l'Eure. Dans la dernière phase du projet, il devait supporter les tuyaux constituant le 2ème passage en siphon du canal Louis XIV.

L'ouvrage ne fut jamais mis en service pour raisons financières et humaines. L'aqueduc devait être semblable à celui du pont du Gard, avec trois rangées d'arcades sur 17 km de longueur entre Berchères-la-Maingot et le hameau de Houdreville à Épernon !

Le château de Maintenon fut construit par Jean Cotteureau, trésorier de France sous Louis XI. Le domaine échut en 1674 à Françoise d'Aubigny, veuve de Scarron, qui devient marquise de Maintenon. Il passa par mariage en 1698 aux Noailles et resta la propriété de ses descendants. Le château est constitué d'une tour carrée du XIIème siècle et d'un ensemble renaissance et XVIIème siècle. Louis XIV l'embellit pour Madame de Maintenon. Les jardins furent dessinés par Le Nôtre.

La ferme médiévale de Bois Richeux est l'une des plus vieilles fermes de France établie, à l'époque celte, au centre de la forêt des Carnutes. Pendant tout le Moyen-Âge, c'est une importante ferme forte avec son manoir, sa chapelle, sa grange dîmière (XIIème siècle) et son colombier (1364). En 1674, elle est acquise par Madame de Maintenon et Louis XIV. Le jardin médiéval de Bois Richeux témoigne de cette histoire exceptionnelle.

Balissage	GR® itinéraires de Grande Randonnée	GRP® itinéraires de Grande Randonnée de Pays	PR itinéraires de promenade et de randonnée
Continuité de direction			
Changement de direction			
Mauvaise direction			



ACCÈS

Paris - Rambouillet par N 10,
puis D 906 par Épernon jusqu'à Maintenon
Ligne SNCF Paris-Montparnasse / Le Mans, gare à Maintenon



HÉBERGEMENT / RESTAURATION



Meublés de tourisme et chambres d'hôtes
à Maintenon et les environs
Hôtel à Maintenon
Camping à Villiers-le-Morhier
Restaurants à Maintenon et Villiers-le-Morhier
Ravitaillement à Maintenon et Pierres



CHARTE DU RANDONNEUR

- Ne pas s'écarter des chemins balisés
- En cas de doute sur le cheminement du circuit, le balisage est prioritaire au descriptif papier
- Respecter la nature et la propriété privée
- Ne pas abandonner ses détritux
- Eviter de fréquenter les circuits en période de chasse
- En période hivernale, penser à se munir de chaussures imperméables (ou de bottes) notamment pour les circuits passant en forêt
- Prendre garde aux vipères
- Refermer les barrières et remettre les fils de clôture après son passage
- Tenir les chiens en laisse

INFORMATIONS

Circuit agréé par le Comité Départemental de Randonnée Pédestre d'Eure-et-Loir et balisé en jaune.

Comité Départemental du Tourisme

02 37 84 01 00

www.tourisme28.com

infos@tourisme28.com

Syndicat d'Initiative de Maintenon

02 37 23 05 04


syndicat.initiative.maintenon@wanadoo.fr

MAINTENON
Vallée de l'Eure



Eure & Loir
COMITÉ DÉPARTEMENTAL DU TOURISME

Bois et vallées



à 1h de Paris
(13 km – 3h15)



Maintenon
Vallée de l'Eure
Bois et vallées
 13 km – 3h15
 Circuit adapté à la randonnée VTT



Départ : Parking du pont Cipièrre à Maintenon.

Suivre le canal Louis XIV creusé pour les travaux de l'aqueduc jusqu'à la D 116⁴. Tourner à droite pour monter le raidillon sous la voie SNCF.

1,8 km : Tourner à gauche et suivre la rue du Coteau. Prendre la rue des Oiseaux à droite, puis le premier chemin à gauche.

2,9 km : Après avoir traversé un petit bois et la plaine, prendre à droite, puis 20 m plus loin à gauche et longer un autre bois.

3,1 km : En vue des pommiers, prendre le chemin à gauche.

3,4 km : Prendre l'allée Sylvestre qui suit le coteau, puis redescend dans la vallée vers Villiers-le-Morhier.

4,3 km : Prendre le chemin à gauche et passer devant la maison "Le Clos Verdelet". Suivre jusqu'à la ferme devant laquelle on prend à gauche pour revenir sur le coteau.

5 km : Tourner à droite (balisage GR) et rejoindre la rue de Gallardon qui descend sur Villiers-le-Morhier.

5,6 km : Au village, continuer sur votre droite la rue principale. À 150 m, tourner sur votre gauche dans la rue de la fontaine, continuer par l'impasse de la fontaine et tourner à gauche.

6,1 km : Longer le stade et emprunter le chemin à gauche, longer l'étang communal.

7,2 km : Au lieu-dit "La Malmaison", emprunter le chemin sur votre droite "rue des Étangs". À 150 m, prendre à droite la rue du Lavoir. Arrivée à l'ancien lavoir, prendre le second chemin à gauche sur les bords de l'Eure.








9,1 km : Prendre la D116⁴ sur la droite. À 300m, prendre le chemin de droite.

10,2 km : Au carrefour, traverser la D 983 et emprunter le chemin sur la gauche "Allée de Saint-Piat".

11,2 km : Au carrefour, prendre la route à droite puis s'engager dans la première sente à gauche. À son extrémité, descendre à gauche la rue de la Boisramée puis à droite la rue du moulin. Continuer et prendre à gauche pour passer près du château et rejoindre le parking par la rue Colin d'Harleville.

13 km : Arrivée. 

ACTUAL 2008
 +33 (0)3 25 71 20 20
 REPRODUCTION INTERDITE
 SAUF AUTORISATION
 www.actual.ttm.fr
 actual@actual.ttm.fr

-  OT/SI
-  Parking
-  Commerces
-  Restaurant
-  Hébergement
-  Camping
-  À voir